

**AVVISO di CRITICITÀ REGIONALE n° 49 del 19/05/2017 – ore 13:00**
per rischio *Idrogeologico, Idraulico, Temporal Forti e Vento forte***Codice ARANCIONE per rischio TEMPORALI FORTI su IM-04, IM-05, IM-06, IM-09, IM-10**
con decorrenze e REVOCHE riportate in tabella SCENARI E LIVELLI DI ALLERTAMENTO**Il presente Avviso di Criticità vale anche come COMUNICAZIONE per i rischi con codice GIALLO****SINTESI METEOROLOGICA**

La perturbazione in transito oggi 19/05 sarà caratterizzata da fenomeni a prevalente carattere di rovescio e temporale attualmente sui settori occidentali, in estensione verso Est e in intensificazione dal pomeriggio in particolare su fascia prealpina e pedemontana. Dal tardo pomeriggio-sera di oggi fenomeni tendenti ad attenuarsi ed esaurirsi a partire da bassa pianura, mentre potranno insistere ancora sui settori alpini e prealpini, in particolare nordovest.

Nelle prime ore di domani 20/05 precipitazioni deboli sparse sui settori orientali, tendenti ad esaurirsi in mattinata, residue altrove. Dal primo pomeriggio ripresa di deboli precipitazioni sparse a ridosso dei rilievi, anche a carattere di breve rovescio o temporale, con parziale interessamento anche alle zone di pianura, in particolare pianura orientale e bassa pianura.

Venti fino a moderati con rinforzi nei temporali, dai quadranti meridionali oggi, occidentali domani.

SCENARI E LIVELLI DI ALLERTAMENTO

ZONE OMOGENEE DI ALLERTAMENTO	DENOMINAZIONE	SCENARI DI RISCHIO	DECORRENZA DELLA CRITICITA'	LIVELLI DI CRITICITA' PREVISTI	FASE OPERATIVA MINIMA
IM-01 (SO)	Valchiavenna	Idrogeologico	Da 19/05/2017 h. 13.00 A 20/05/2017 h. 12.00	Giallo Ordinaria	ATTENZIONE
		Idraulico	-	Verde Assente	-
		Temporal forti	-	Verde Assente	-
		Vento Forte	Da 20/05/2017 h. 00.00 A 21/05/2017 h. 00.00	Giallo Ordinaria	ATTENZIONE
IM-02 (SO)	Media-bassa Valtellina	Idrogeologico	-	Verde Assente	-
		Idraulico	-	Verde Assente	-
		Temporal forti	-	Verde Assente	-
		Vento Forte	Da 20/05/2017 h. 00.00 A 21/05/2017 h. 00.00	Giallo Ordinaria	ATTENZIONE
IM-03 (SO)	Alta Valtellina	Idrogeologico	-	Verde Assente	-
		Idraulico	-	Verde Assente	-
		Temporal forti	-	Verde Assente	-
		Vento Forte	Da 20/05/2017 h. 00.00 A 21/05/2017 h. 00.00	Giallo Ordinaria	ATTENZIONE
IM-04 (VA)	Laghi e Prealpi varesine	Idrogeologico	Da 19/05/2017 h. 00.00 A 20/05/2017 h. 12.00	Giallo Ordinaria	ATTENZIONE
		Idraulico	-	Verde Assente	-
		Temporal forti	Da 19/05/2017 h. 00.00 A 20/05/2017 h. 00.00	Arancione Moderata	PREALLARME
		Vento Forte	Da 19/05/2017 h. 12.00 A 21/05/2017 h. 00.00	Giallo Ordinaria	ATTENZIONE



ZONE OMOGENEE DI ALLERTAMENTO	DENOMINAZIONE	SCENARI DI RISCHIO	DECORRENZA DELLA CRITICITA'	LIVELLI DI CRITICITA' PREVISTI	FASE OPERATIVA MINIMA
IM-05 (CO, LC)	<i>Lario e Prealpi occidentali</i>	Idrogeologico	Da 19/05/2017 h. 00.00 A 20/05/2017 h. 12.00	Giallo Ordinaria	ATTENZIONE
		Idraulico	-	Verde Assente	-
		Temporali forti	Da 19/05/2017 h. 00.00 A 20/05/2017 h. 00.00	Arancione Moderata	PREALLARME
		Vento Forte	Da 19/05/2017 h. 12.00 A 21/05/2017 h. 00.00	Giallo Ordinaria	ATTENZIONE
IM-06 (BG)	<i>Orobie bergamasche</i>	Idrogeologico	Da 19/05/2017 h. 00.00 A 20/05/2017 h. 12.00	Giallo Ordinaria	ATTENZIONE
		Idraulico	-	Verde Assente	-
		Temporali forti	Da 19/05/2017 h. 00.00 A 20/05/2017 h. 00.00	Arancione Moderata	PREALLARME
		Vento Forte	Da 19/05/2017 h. 13.00 A 21/05/2017 h. 00.00	Giallo Ordinaria	ATTENZIONE
IM-07 (BG, BS)	<i>Valcamonica</i>	Idrogeologico	-	Verde Assente	-
		Idraulico	-	Verde Assente	-
		Temporali forti	-	Verde Assente	-
		Vento Forte	Da 20/05/2017 h. 00.00 A 21/05/2017 h. 00.00	Giallo Ordinaria	ATTENZIONE
IM-08 (BG, BS)	<i>Laghi e Prealpi orientali</i>	Idrogeologico	Da 19/05/2017 h. 00.00 A 20/05/2017 h. 12.00	Giallo Ordinaria	ATTENZIONE
		Idraulico	-	Verde Assente	-
		Temporali forti	Da 19/05/2017 h. 00.00 A 20/05/2017 h. 00.00	Giallo Ordinaria	ATTENZIONE
		Vento Forte	Da 19/05/2017 h. 00.00 A 20/05/2017 h. 00.00	Giallo Ordinaria	ATTENZIONE
IM-09 (CO, LC, MB, MI, VA)	<i>Nodo Idraulico di Milano</i>	Idraulico	Da 19/05/2017 h. 00.00 A 20/05/2017 h. 06.00	Giallo Ordinaria	ATTENZIONE
		Temporali forti	Da 19/05/2017 h. 00.00 A 20/05/2017 h. 00.00	Arancione Moderata	PREALLARME
		Vento Forte	Da 19/05/2017 h. 12.00 A 20/05/2017 h. 00.00	Giallo Ordinaria	ATTENZIONE
IM-10 (BG, CR, LC, LO, MB, MI)	<i>Pianura centrale</i>	Idraulico	-	Verde Assente	-
		Temporali forti	Da 19/05/2017 h. 00.00 A 20/05/2017 h. 00.00	Arancione Moderata	PREALLARME
		Vento Forte	Da 19/05/2017 h. 12.00 A 20/05/2017 h. 00.00	Giallo Ordinaria	ATTENZIONE
IM-11 (BG, BS, CR, MN)	<i>Alta pianura orientale</i>	Idraulico	-	Verde Assente	-
		Temporali forti	Da 19/05/2017 h. 12.00 A 20/05/2017 h. 00.00	Giallo Ordinaria	ATTENZIONE
		Vento Forte	Da 19/05/2017 h. 00.00 A 20/05/2017 h. 00.00	Giallo Ordinaria	ATTENZIONE



ZONE OMOGENEE DI ALLERTAMENTO	DENOMINAZIONE	SCENARI DI RISCHIO	DECORRENZA DELLA CRITICITA'	LIVELLI DI CRITICITA' PREVISTI	FASE OPERATIVA MINIMA
IM-12 (CR, LO, MI, PV)	<i>Bassa pianura occidentale</i>	Idraulico	-	Verde Assente	-
		Temporalmente forti	Da 19/05/2017 h. 12.00 A 20/05/2017 h. 00.00	Giallo Ordinaria	ATTENZIONE
		Vento Forte	Da 19/05/2017 h. 00.00 A 20/05/2017 h. 00.00	Giallo Ordinaria	ATTENZIONE
IM-13 (CR, MN)	<i>Bassa pianura orientale</i>	Idraulico	-	Verde Assente	-
		Temporalmente forti	-	Verde Assente	-
		Vento Forte	Da 19/05/2017 h. 00.00 A 20/05/2017 h. 00.00	Giallo Ordinaria	ATTENZIONE
IM-14 (PV)	<i>Appennino pavese</i>	Idrogeologico	-	Verde Assente	-
		Idraulico	-	Verde Assente	-
		Temporalmente forti	-	Verde Assente	-
		Vento Forte	Da 19/05/2017 h. 12.00 A 20/05/2017 h. 00.00	Giallo Ordinaria	ATTENZIONE

VALUTAZIONE EFFETTI AL SUOLO – INDICAZIONI OPERATIVE

Sulla base delle previsioni meteorologiche emesse da ARPA-SMR e delle valutazioni condotte dal Centro Funzionale regionale, si suggerisce ai Presidi territoriali di mantenere uno stato di attenzione e un'adeguata attività di sorveglianza:

- agli **scenari di rischio temporali forti** (rovesci intensi, fulmini, grandine, raffiche di vento) con elevata incertezza previsionale ma che potrebbero determinare effetti anche diffusi quali:
 - danni alle coperture e alle strutture provvisorie con trasporto di materiali a causa di forti raffiche di vento;
 - rottura di rami, caduta di alberi e abbattimento di pali, segnaletica e impalcature con conseguenti effetti sulla viabilità e sulle reti aeree di comunicazione e di distribuzione di servizi;
 - danni alle colture agricole, alle coperture di edifici e agli automezzi a causa di grandinate;
 - innescio di incendi e lesioni da fulminazione;
 - problemi per la sicurezza dei voli amatoriali e delle attività svolte sugli specchi lacuali;
- agli **scenari di rischio idrogeologico e idraulico**, con effetti localizzati legati a instabilità di versante, colate di detrito o di fango, fenomeni di erosione e cadute massi, locali innalzamenti dei livelli idrici, fenomeni di erosione spondale, possibili locali effetti di esondazione e/o insufficienza del reticolo di drenaggio urbano (in particolare modo nelle aree metropolitane e sul reticolo idraulico milanese), che potrebbero determinare pericolo per la sicurezza e integrità di beni e persone;
- agli **scenari di rischio vento forte**, con effetti locali che potrebbero generare problemi sulle aree interessate dall'eventuale crollo d'impalcature, cartelloni, alberi; sulla viabilità, soprattutto nei casi in cui sono in circolazione mezzi pesanti; nello svolgimento delle attività esercitate in alta quota; per la sicurezza dei voli amatoriali e delle attività svolte sugli specchi lacuali.

Si consiglia, dove ritenuto necessario, l'attivazione dell'attività di monitoraggio e sorveglianza e l'attuazione di tutte le misure previste nella Pianificazione di Emergenza locale e/o specifica.



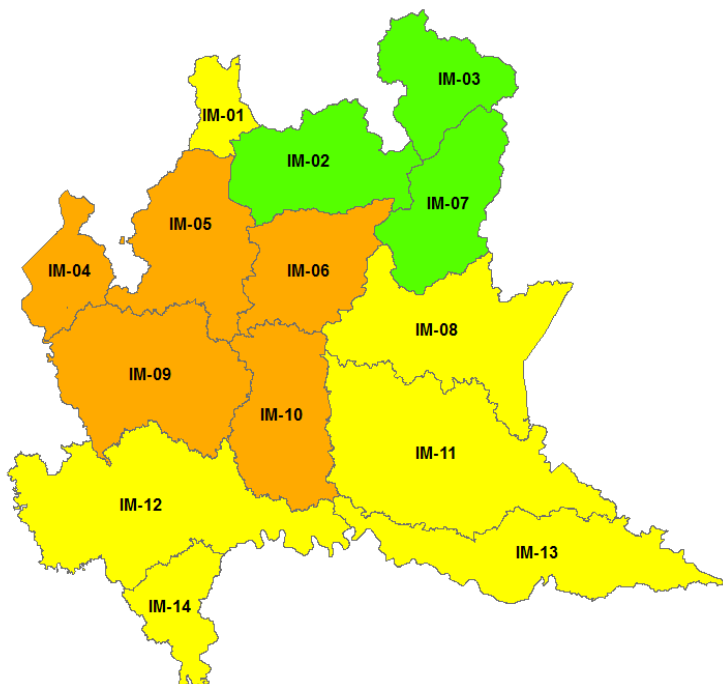
Regione Lombardia

CENTRO FUNZIONALE MONITORAGGIO RISCHI NATURALI

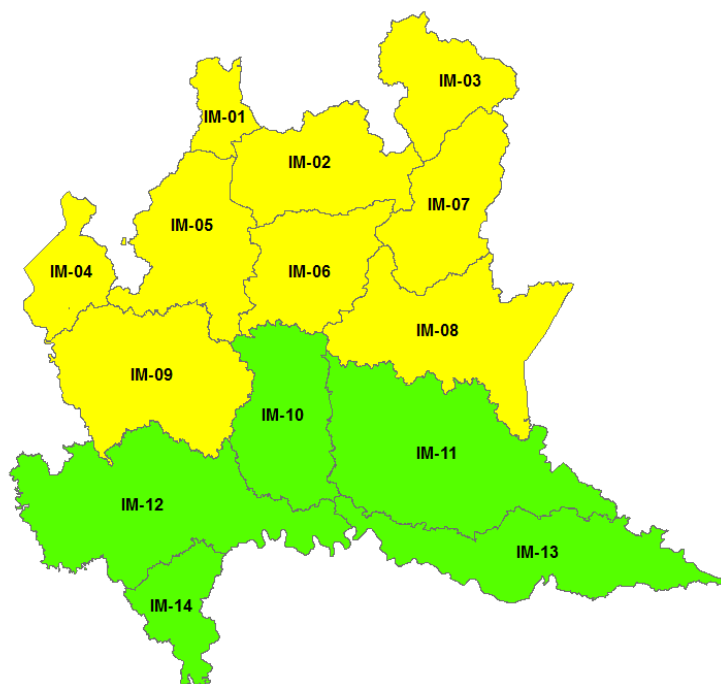
Regione Lombardia

Piazza Città di Lombardia, 1 – 20124, Milano

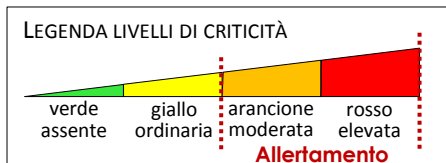
D.G. Sicurezza, Protezione Civile e Immigrazione
U.O. Protezione Civile



Codici Colore di allertamento validi per oggi 19/05/2017



Codici Colore di allertamento validi per domani 20/05/2017 con decorrenze riportate in tabella



SEGNALARE OGNI EVENTO SIGNIFICATIVO A:

SALA OPERATIVA
CENTRO FUNZIONALE MONITORAGGIO RISCHI
cfmr@protezionecivile.regione.lombardia.it
salaoperativa@protezionecivile.regione.lombardia.it

Numero Verde
800.061.160

Le previsioni meteorologiche sono a cura di ARPA Lombardia – Servizio Meteorologico Regionale

Le previsioni idrologiche-idrauliche si basano sui risultati delle catene modellistiche contenute nel sistema SINERGIE e nella piattaforma FEWS e su prodotti sviluppati presso il Centro Funzionale Monitoraggio Rischi di Regione Lombardia.

La rete idro-meteorologica della Lombardia in tempo reale è disponibile al sito: http://sinergie.protezionecivile.regione.lombardia.it/sinergie_wsp6

A tutti i Sindaci è richiesto di verificare la nuova zona omogenea di appartenenza consultando l'allegato 2 (da pag. 84 a pag. 174) dell'aggiornamento della Direttiva pubblicata sul sito regionale di protezione civile all'indirizzo:

www.protezionecivile.regione.lombardia.it/shared/ccurl/853/653/al_20151229_Nuova_Direttiva_reg_allertamento_y1_acl.pdf