



AVVISO di CRITICITÀ REGIONALE n° 101 del 11/08/2017 – ore 13:00
per rischio *Idrogeologico, Idraulico, Temporal Forti e Vento forte*

Codice ARANCIONE per rischio TEMPORALI FORTI su IM-01, IM-02, IM-03, IM-04, IM-05, IM-06, IM-07, IM-08, IM-09, IM-10, IM-11, IM-12, IM-13

Codice ARANCIONE per rischio IDROGEOLOGICO su IM-01, IM-02, IM-04, IM-05
con decorrenze e REVOCHE riportate in tabella SCENARI E LIVELLI DI ALLERTAMENTO

Il presente Avviso di Criticità vale anche come COMUNICAZIONE per i rischi con codice GIALLO

SINTESI METEOROLOGICA

La saccatura atlantica responsabile del flusso umido e instabile si muove lentamente verso est: il minimo di bassa pressione ad essa associato è in transito sulla Lombardia, innescando l'ingresso del ramo freddo della perturbazione, con conseguente accentuazione dell'instabilità su tutta la regione.

Oggi 11/08, condizioni instabili su tutta la regione con formazione di rovesci e temporali partendo dai settori occidentali, in estensione durante le ore centrali alla fascia Alpina, Prealpina e pedemontana; nel corso del pomeriggio possibile formazione di temporali anche sulla pianura, tendenti a concentrarsi sui settori orientali in serata, dove potrebbero insistere anche nella notte su sabato 12/08. La probabilità di temporali di forte intensità è presente su tutti i settori e resta più alta lungo la fascia pedemontana e dell'alta pianura.

Dalla tarda serata di oggi 11/08 l'ingresso di correnti più secche e stabili da nord porterà un generale miglioramento sulla regione, con attenuazione dei fenomeni partendo dai settori occidentali in nottata.

Nelle prime ore di sabato 12/08 persiste la possibilità di rovesci o temporali localmente forti sui settori orientali della Lombardia. La tendenza tuttavia vede un rapido miglioramento ovunque dalla tarda mattinata, quando cesseranno i fenomeni sulla regione e nel contempo rinforzerà la ventilazione settentrionale su Alpi e pianura occidentale.

SCENARI E LIVELLI DI ALLERTAMENTO

ZONE OMOGENEE DI ALLERTAMENTO	DENOMINAZIONE	SCENARI DI RISCHIO	DECORRENZA DELLA CRITICITA'	LIVELLI DI CRITICITA' PREVISTI	FASE OPERATIVA MINIMA	
IM-01 (SO)	Valchiavenna	Idrogeologico	Da 09/08/2017 h. 18:00 a 12/08/2017 h. 00.00 con passaggio a codice GIALLO	Arancione Moderata		PREALLARME
		Idraulico	Da 09/08/2017 h. 18:00 a 12/08/2017 h. 00.00	Giallo Ordinario		ATTENZIONE
		Temporal Forti	Da 10/08/2017 h. 13:00 a 12/08/2017 h. 00.00	Arancione Moderata		PREALLARME
		Vento Forte	Da 12/08/2017 h. 00:00 a 13/08/2017 h. 00.00	Giallo Ordinario		ATTENZIONE
IM-02 (SO)	Media-bassa Valtellina	Idrogeologico	Da 10/08/2017 h. 13:00 a 12/08/2017 h. 00.00 con passaggio a codice GIALLO	Arancione Moderata		PREALLARME
		Idraulico	Da 09/08/2017 h. 18:00 a 12/08/2017 h. 00.00	Giallo Ordinario		ATTENZIONE
		Temporal Forti	Da 10/08/2017 h. 13:00 a 12/08/2017 h. 00.00	Arancione Moderata		PREALLARME
		Vento Forte	Da 12/08/2017 h. 00:00 a 13/08/2017 h. 00.00	Giallo Ordinario		ATTENZIONE
IM-03 (SO)	Alta Valtellina	Idrogeologico	Da 08/08/2017 h. 13:00 a 12/08/2017 h. 00.00	Giallo Ordinario		ATTENZIONE
		Idraulico	-	Verde Assente		-
		Temporal Forti	Da 10/08/2017 h. 13:00 a 12/08/2017 h. 00.00	Arancione Moderata		PREALLARME
		Vento Forte	Da 12/08/2017 h. 00:00 a 13/08/2017 h. 00.00	Giallo Ordinario		ATTENZIONE
IM-04 (VA)	Laghi e Prealpi varesine	Idrogeologico	Da 09/08/2017 h. 18:00 a 12/08/2017 h. 00.00 con passaggio a codice GIALLO	Arancione Moderata		PREALLARME
		Idraulico	Da 09/08/2017 h. 18:00 a 12/08/2017 h. 00.00	Giallo Ordinario		ATTENZIONE
		Temporal Forti	Da 10/08/2017 h. 13:00 a 12/08/2017 h. 00.00	Arancione Moderata		PREALLARME
		Vento Forte	-	Verde Assente		-



ZONE OMOGENEE DI ALLERTAMENTO	DENOMINAZIONE	SCENARI DI RISCHIO	DECORRENZA DELLA CRITICITA'	LIVELLI DI CRITICITA' PREVISTI	FASE OPERATIVA MINIMA	
IM-05 (CO, LC)	<i>Lario e Prealpi occidentali</i>	Idrogeologico	Da 09/08/2017 h. 18:00 a 12/08/2017 h. 00.00 con passaggio a codice GIALLO	Arancione Moderata		PREALLARME
		Idraulico	Da 09/08/2017 h. 18:00 a 12/08/2017 h. 00.00	Giallo Ordinario		ATTENZIONE
		Temporal forti	Da 10/08/2017 h. 13:00 a 12/08/2017 h. 00.00	Arancione Moderata		PREALLARME
		Vento Forte	-	Verde Assente		-
IM-06 (BG)	<i>Orobie bergamasche</i>	Idrogeologico	Da 08/08/2017 h. 13:00 a 12/08/2017 h. 00.00	Giallo Ordinario		ATTENZIONE
		Idraulico	-	Verde Assente		-
		Temporal forti	Da 10/08/2017 h. 13:00 a 12/08/2017 h. 00.00	Arancione Moderata		PREALLARME
		Vento Forte	-	Verde Assente		-
IM-07 (BG, BS)	<i>Valcamonica</i>	Idrogeologico	Da 08/08/2017 h. 13:00 a 12/08/2017 h. 00.00	Giallo Ordinario		ATTENZIONE
		Idraulico	-	Verde Assente		-
		Temporal forti	Da 10/08/2017 h. 13:00 a 12/08/2017 h. 00.00	Arancione Moderata		PREALLARME
		Vento Forte	-	Verde Assente		-
IM-08 (BG, BS)	<i>Laghi e Prealpi orientali</i>	Idrogeologico	Da 08/08/2017 h. 13:00 a 12/08/2017 h. 00.00	Giallo Ordinario		ATTENZIONE
		Idraulico	-	Verde Assente		-
		Temporal forti	Da 10/08/2017 h. 13:00 a 12/08/2017 h. 00.00	Arancione Moderata		PREALLARME
		Vento Forte	-	Verde Assente		-
IM-09 (CO, LC, MB, MI, VA)	<i>Nodo Idraulico di Milano</i>	Idraulico	Da 11/08/2017 h. 00:00 a 12/08/2017 h. 00.00	Giallo Ordinario		ATTENZIONE
		Temporal forti	Da 11/08/2017 h. 00:00 a 12/08/2017 h. 00.00	Arancione Moderata		PREALLARME
		Vento Forte	-	Verde Assente		-
IM-10 (BG, CR, LC, LO, MB, MI)	<i>Pianura centrale</i>	Idraulico	-	Verde Assente		-
		Temporal forti	Da 11/08/2017 h. 00:00 a 12/08/2017 h. 00.00 con passaggio a codice GIALLO	Arancione Moderata		PREALLARME
		Vento Forte	-	Verde Assente		-
IM-11 (BG, BS, CR, MN)	<i>Alta pianura orientale</i>	Idraulico	-	Verde Assente		-
		Temporal forti	Da 10/08/2017 h. 13:00 a 12/08/2017 h. 00.00 con passaggio a codice GIALLO	Arancione Moderata		PREALLARME
		Vento Forte	-	Verde Assente		-



ZONE OMOGENEE DI ALLERTAMENTO	DENOMINAZIONE	SCENARI DI RISCHIO	DECORRENZA DELLA CRITICITA'	LIVELLI DI CRITICITA' PREVISTI	FASE OPERATIVA MINIMA
IM-12 (CR, LO, MI, PV)	Bassa pianura occidentale	Idraulico	-	Verde Assente	-
		Temporali forti	Da 11/08/2017 h. 00:00 a 12/08/2017 h. 00:00	Arancione Moderata	PREALLARME
		Vento Forte	-	Verde Assente	-
IM-13 (CR, MN)	Bassa pianura orientale	Idraulico	-	Verde Assente	-
		Temporali forti	Da 10/08/2017 h. 13:00 a 12/08/2017 h. 00:00 con passaggio a codice GIALLO	Arancione Moderata	PREALLARME
		Vento Forte	-	Verde Assente	-
IM-14 (PV)	Appennino pavese	Idrogeologico	-	Verde Assente	-
		Idraulico	-	Verde Assente	-
		Temporali forti	Da 11/08/2017 h. 00:00 a 12/08/2017 h. 00:00	Giallo Ordinario	ATTENZIONE
		Vento Forte	-	Verde Assente	-

VALUTAZIONE EFFETTI AL SUOLO – INDICAZIONI OPERATIVE

Sulla base delle previsioni meteorologiche emesse da ARPA-SMR, dei quantitativi di pioggia registrati e delle valutazioni condotte dal Centro Funzionale regionale, **si suggerisce ai Presidi territoriali di mantenere un'adeguata attività di sorveglianza:**

- agli **scenari di rischio temporali forti** (rovesci intensi, fulmini, grandine, raffiche di vento) con elevata incertezza previsionale ma che potrebbero determinare effetti anche diffusi quali:
 - danni alle coperture e alle strutture provvisorie con trasporto di materiali a causa di forti raffiche di vento;
 - rottura di rami, caduta di alberi e abbattimento di pali, segnaletica e impalcature con conseguenti effetti sulla viabilità e sulle reti aeree di comunicazione e di distribuzione di servizi;
 - danni alle colture agricole, alle coperture di edifici e agli automezzi a causa di grandinate;
 - innesco di incendi e lesioni da fulminazione;
 - problemi per la sicurezza dei voli amatoriali e delle attività svolte sugli specchi lacuali;
- agli **scenari di rischio idrogeologico e idraulico**, con effetti anche diffusi legati a instabilità di versante, colate di detrito o di fango, fenomeni di erosione e cadute massi, innalzamenti dei livelli idrici, fenomeni di erosione spondale e **possibili locali effetti di esondazione (anche dovuti a insufficienze locali delle reti di drenaggio urbano, in particolare nelle aree metropolitane e nei bacini di Olona – Seveso - Lambro)**, che potrebbero determinare pericolo per la sicurezza e integrità di beni e persone.

Frana Pal – Sonico (IM-07): A seguito della revoca del codice ARANCIONE per rischio TEMPORALI FORTI con decorrenza dalle ore 00.00 del 12/08/2017 sull'area IM-07, **si REVOCA la FASE DI PREALLARME per gli scenari A (Frana Pal) e B (Colate Val Rabbia)** con ritorno alla fase di normalità, rimandando alle azioni previste dalla «Pianificazione d'Emergenza provinciale per rischio Idrogeologico-Idraulico del Fiume Oglio e del torrente val Rabbia».

Si consiglia, dove ritenuto necessario, l'attivazione dell'attività di monitoraggio e sorveglianza e l'attuazione di tutte le misure previste nella Pianificazione di Emergenza locale e/o specifica.



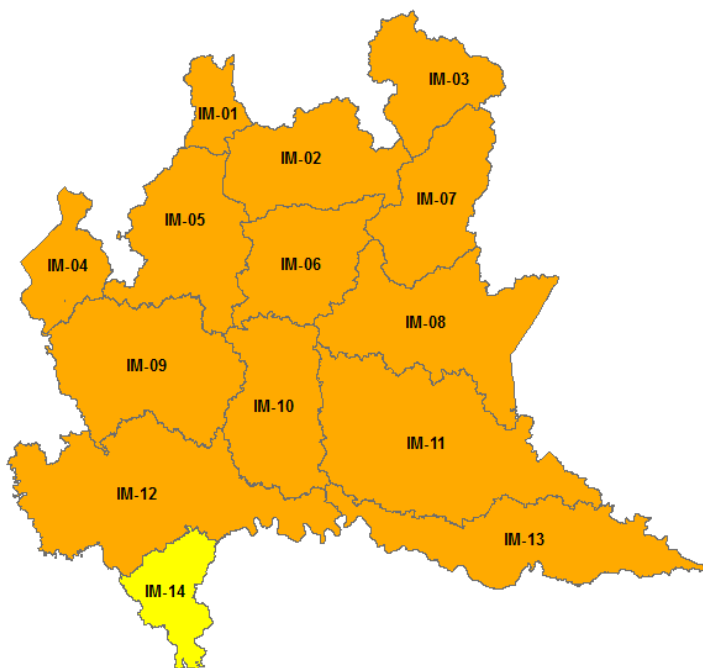
Regione Lombardia

CENTRO FUNZIONALE MONITORAGGIO RISCHI NATURALI

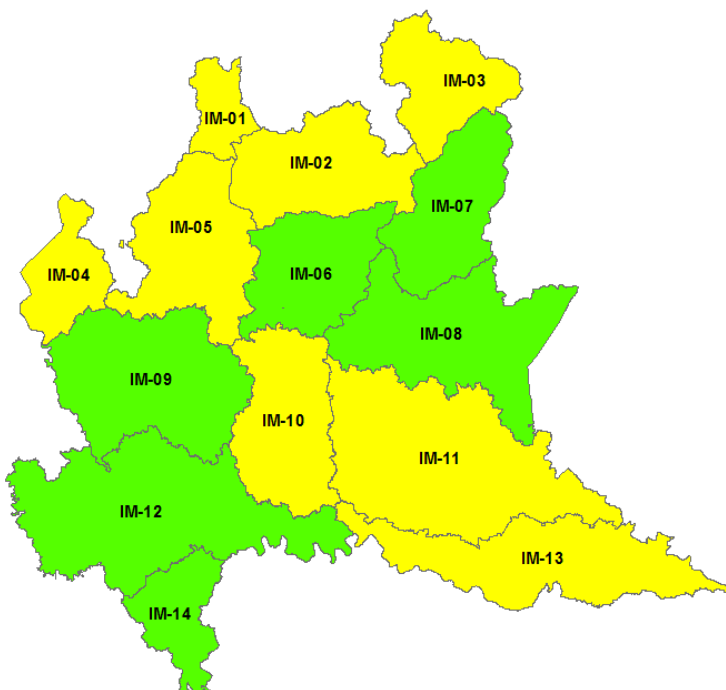
Regione Lombardia

Piazza Città di Lombardia, 1 – 20124, Milano

D.G. Sicurezza, Protezione Civile e Immigrazione
U.O. Protezione Civile

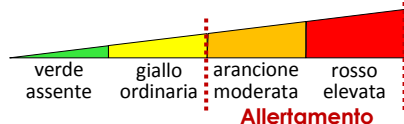


Codici colore di allerta validi
per la giornata di oggi 11/08/2017



Codici colore di allerta validi
per la giornata di domani 12/08/2017

LEGENDA LIVELLI DI CRITICITÀ



SEGNALARE OGNI EVENTO SIGNIFICATIVO A:

SALA OPERATIVA
CENTRO FUNZIONALE MONITORAGGIO RISCHI
cfmr@protezionecivile.regione.lombardia.it
salaoperativa@protezionecivile.regione.lombardia.it

Numero Verde
800.061.160

Le previsioni meteorologiche sono a cura di ARPA Lombardia – Servizio Meteorologico Regionale

Le previsioni idrologiche-idrauliche si basano sui risultati delle catene modellistiche contenute nel sistema SINERGIE e nella piattaforma FEWS e su prodotti sviluppati presso il Centro Funzionale Monitoraggio Rischi di Regione Lombardia.

La rete idro-meteorologica della Lombardia in tempo reale è disponibile al sito:

http://sinergie.protezionecivile.regione.lombardia.it/sinergie_wsp6/html/public/

A tutti i Sindaci è richiesto di verificare la nuova zona omogenea di appartenenza consultando l'allegato 2 (da pag. 84 a pag. 174) dell'aggiornamento della Direttiva pubblicata sul sito <http://sicurezza.serviziri.it> nella pagina relativa alle Allerte di Protezione Civile.